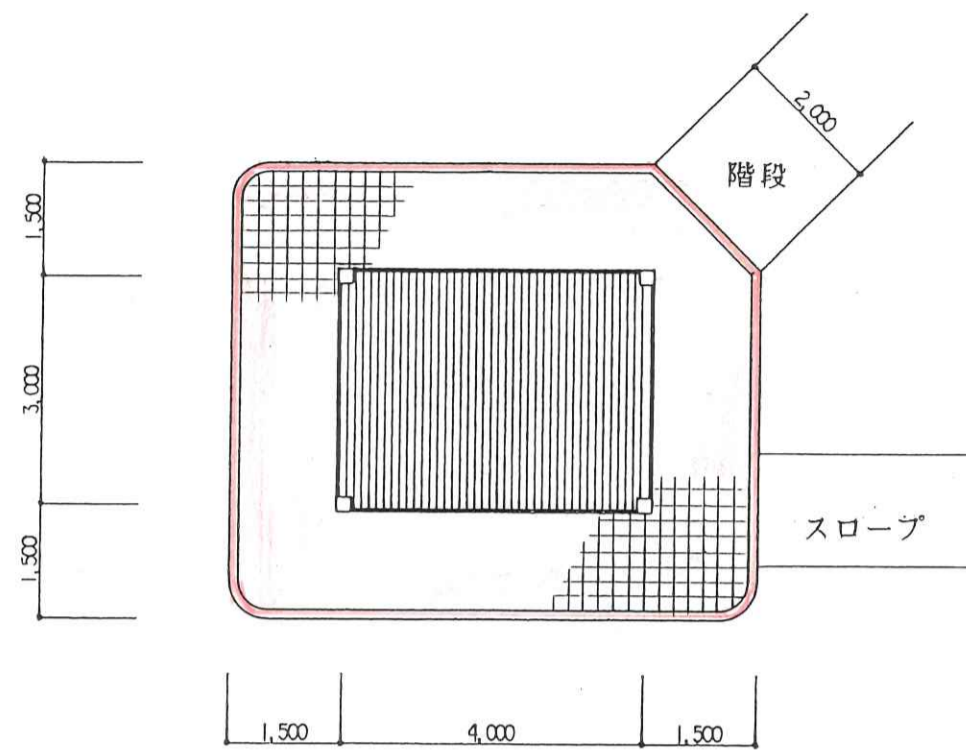
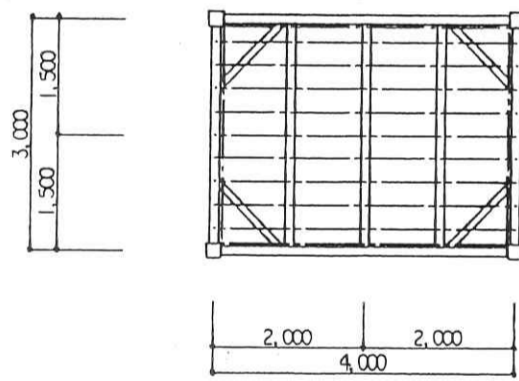


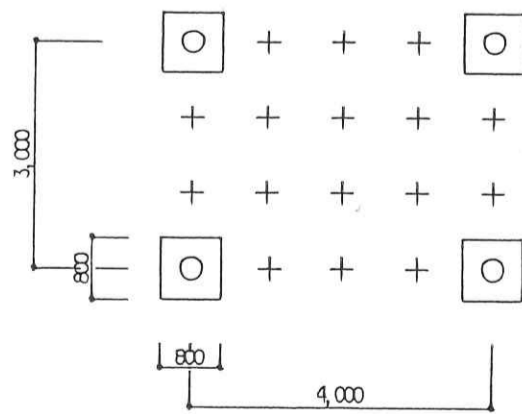
図面3-4 「植木桜つつみ公園（1工区：上流側）東屋」



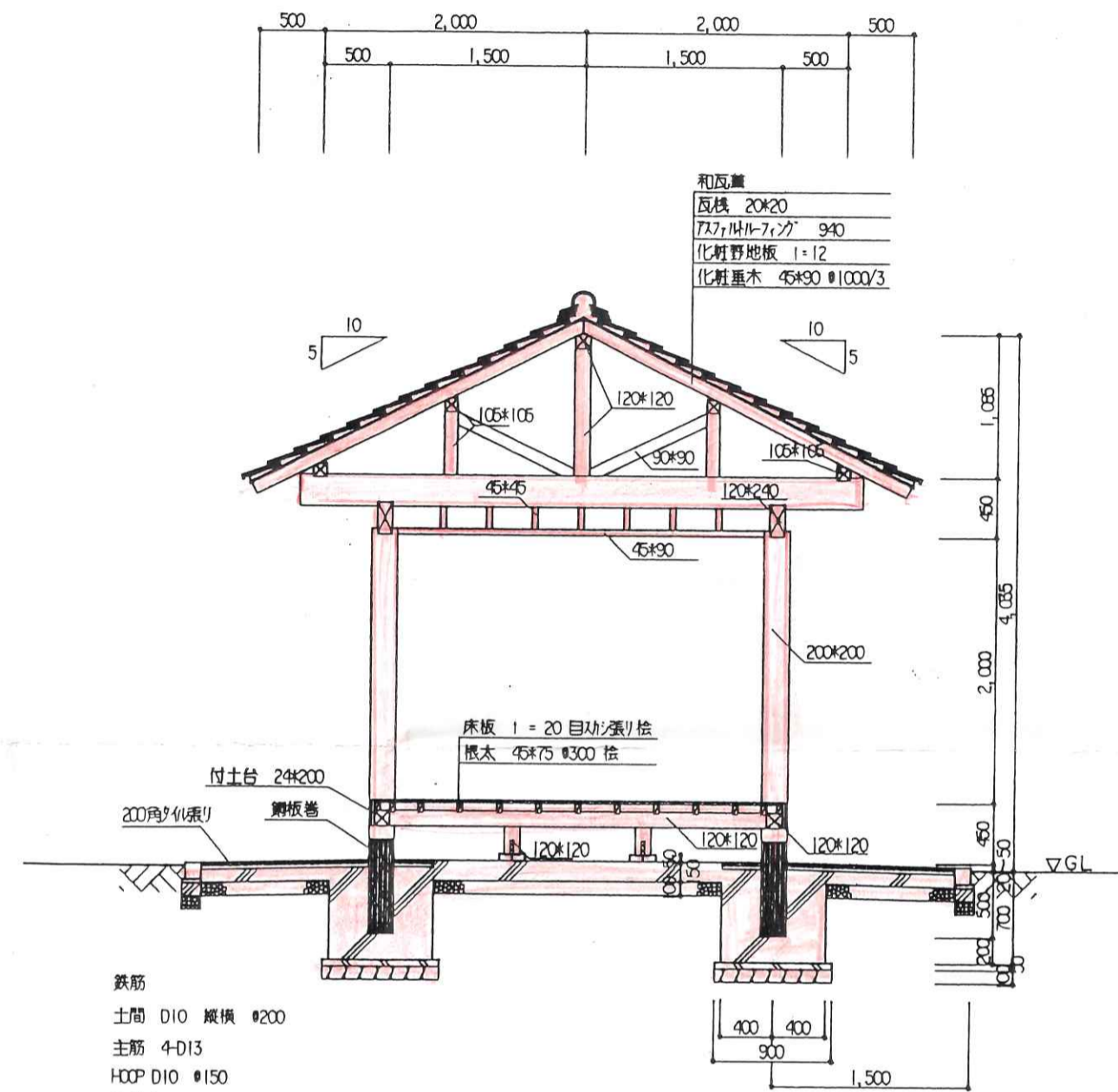
平面図 縮尺 1:100



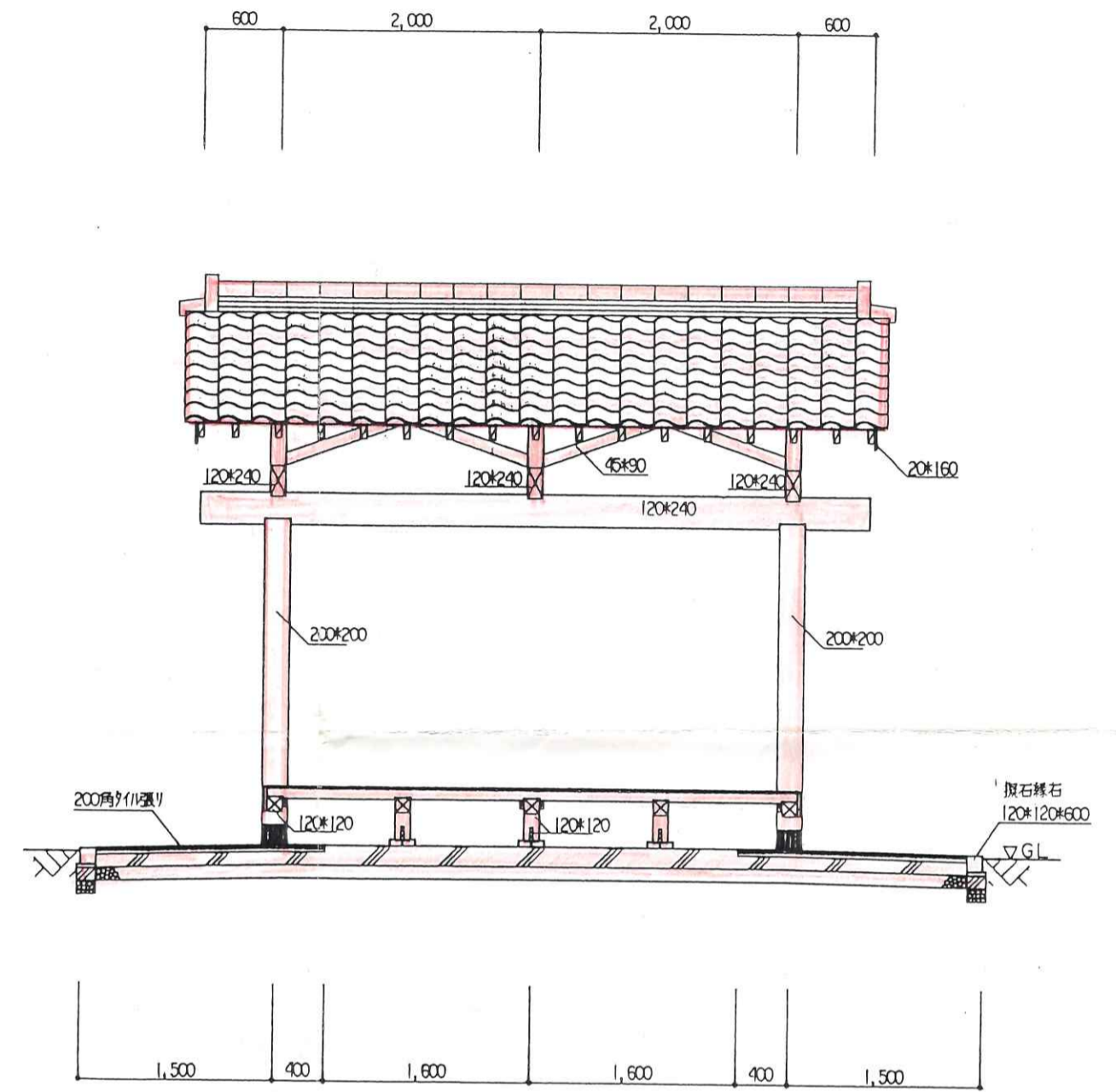
床伏図 縮尺 1:100



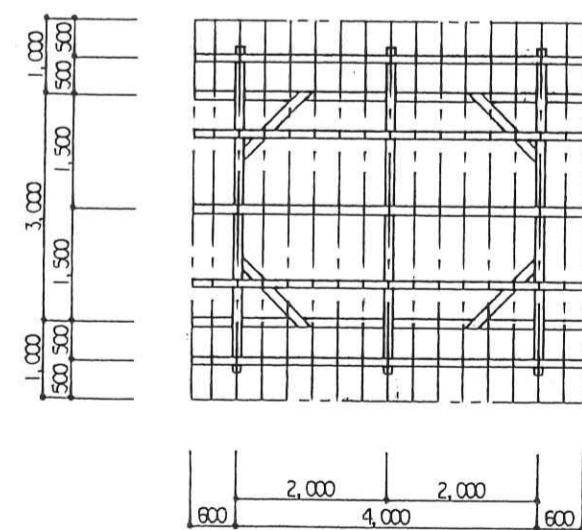
基礎伏図 縮尺 1:100



断面図 縮尺 1:50

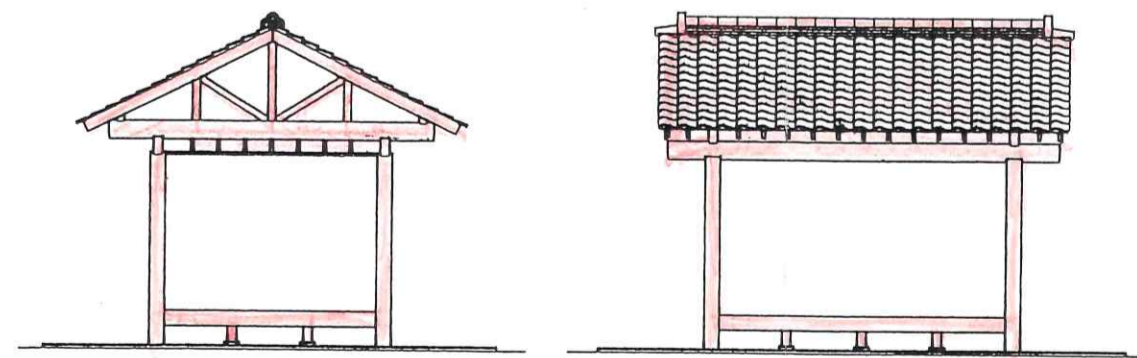


断面図 縮尺 1:50



小屋伏図 縮尺 1:100

- 桁 120x240 杉
- 口杓梁 120x240 杉
- 梁 120x240 杉
- 火打土台 90x90 杉
- 農田屋 105x105 杉
- 田屋 105x105 杉
- 横束 120x120 杉
- 束 105x105 杉
- 棟木 120x120 杉
- 垂木 45x90 #1000/3 杉
- 野地板 1x12 杉



立面図 縮尺 1:100

占用図面

工事名称	桜つつみ整備工事(造物工事)	図面名	東屋	縮尺	17/20
工事場所	直方市大字榎木 4,107-3	図面番号			
直方市産業都市課 直方市殿町7-1 09492-5-2210		一級建築士(大臣)第 76870号 吉田 新一 印			